



Geomatica I

Sem II. 2020-2021

Period	Luni	Marți		Miercuri		Joi	Vineri
8-10							
10-12	APLICAȚII GPS ȘI CADASTRU EDILITAR ASISTAT DE GIS Rus Ioan	Metode statistice în GIS și Teledeteție Rus Ioan Grupa 1		TEHNICI AVANSATE ARCGIS Man Titus			
12-14	METODE STATISTICE ÎN GIS ȘI TELEDETEȚIE Rus Ioan		Metode statistice în GIS și Teledeteție Rus Ioan Grupa 2	Analiză spațială asistată de GIS Bilasco Stefan Grupa 1			
14-16		ANALIZĂ SPAȚIALĂ ASISTATĂ DE GIS Bilasco Stefan		Tehnici avansate ArcGIS Man Titus Grupa 1	Analiză spațială asistată de GIS Bilasco Stefan Grupa 2		
16-18		Competențele în Geografie Dulama Maria Eliza	Aplicații GPS și cadastru edilitar asistat de GIS Dohotar Vasile Grupa 1	Didactica Geografiei Dulama Maria Eliza	Tehnici avansate ArcGIS Man Titus Grupa 2		
18-20		Aplicații GPS și cadastru edilitar asistat de GIS Dohotar Vasile Grupa 2	Competențele în Geografie Dulama Maria Eliza	Didactica Geografiei Dulama Maria Eliza			

 saptamana impară
 saptamana pară



GEOGRAFIA CONTINENTELOR. EUROPA Caps LOCK - curs

Geografia generală a turismului lucrari practice & seminarii

Geomatica II

Sem II. 2020-2021

Period	Luni		Marți		Miercuri		Joi	Vineri
8-10					Aplicatii GIS în urbanism Bilasco Stefan Grupa 1			
10-12			WEB GIS Man Titus			Aplicatii GIS în urbanism Bilasco Stefan Grupa 2		
12-14	APLICAȚII GIS ÎN MANAGEMENT Moldovan Ciprian		Web GIS Man Titus Grupa 1					
14-16	Aplicații GIS în management Moldovan Ciprian Grupa 1			Web GIS Man Titus Grupa 2				
16-18		Aplicații GIS în management Moldovan Ciprian Grupa 2	APLICATII GIS IN URBANISM Bilasco Stefan					
18-20								

 saptamana impara
 saptamana para

GEOGRAFIA CONTINENTELOR. EUROPA Caps LOCK - curs

Geografia generală a turismului lucrari practice & seminarii