



Cartografie I

Sem II. 2020-2021

Period	Luni	Marți		Miercuri	Joi	Vineri
8-10		Geografie generală Corpade Ciprian				
10-12	CARTOGRAFIE MATEMATICĂ Fodorean Ioan	Topografie generală II Alexe Mircea Grupa 1			GEOGRAFIE GENERALĂ Petrea Dan	
12-14	TOPOGRAFIE GENERALĂ II Alexe Mircea		Topografie generală II Alexe Mircea Grupa 2		CARTOGRAFIE GENERALĂ II Fodorean Ioan	
14-16		LIMBA ENGLEZĂ Mathe Nora			Cartografie generală II Fodorean Ioan Grupa 1	Modul Didactic Andronache
16-18					Cartografie generală II Fodorean Ioan Grupa 2	Modul Didactic Andronache
18-20						

 saptamana impară
 saptamana pară

GEOGRAFIA CONTINENTELOR. EUROPA Caps LOCK - curs

Geografia generală a turismului lucrari practice & seminarii

Cartografie II

Sem II. 2020-2021

Period	Luni	Marți	Miercuri	Joi	Vineri
8-10					
10-12	FOTOGRAMETRIE ȘI FOTOINTERPRETARE Alexe Mircea	Fotogrametrie și fotointerpretare Vele Dan	NOTIUNI DE HIDROLOGIE SI CARTOGRAFIEREA RISCURILOR HIDRICE Horvath Csaba		
12-14	Cartografie computerizata avansată Fodorean Ioan	CARTOGRAFIERE HABITATULUI Hodor Nicolae	Notiuni de hidrologie si cartografierea riscurilor hidrice Horvath Csaba		
14-16	CARTOGRAFIE COMPUTERIZATA AVANSATĂ Fodorean Ioan	Cartografiere habitatului Vele Dan			
16-18	Didactica Geografiei Dulama Maria Eliza	ORGANIZAREA SPAȚIULUI GEOGRAFIC Rusu Raularian			
18-20	Didactica Geografiei Dulama Maria Eliza	Organizarea spațiului geografic Rusu Raularian			

saptamana impara
 saptamana para



GEOGRAFIA CONTINENTELOR. EUROPA Caps LOCK - curs

Geografia generală a turismului lucrari practice & seminarii

Cartografie III

Sem II. 2020-2021

Period	Luni	Marți	Miercuri	Joi	Vineri
8-10					
10-12	TOPOGRAFIE INGINEREASCĂ Vele Dan	CARTOGRAFIE APLICATĂ ÎN SECTORUL TERȚIAR Hodor Nicolae	CARTOGRAFIEREA SISTEMELOR INDUSTRIALE SI AGRICOLE Hodor Nicolae		
12-14	GIS APLICAT Gheorghe Hognogi	AMENAJAREA TERITORIULUI Gligor Viorel	Cartografie aplicată în sectorul terțiar Hodor Nicolae	Cartografierea sistemelor industriale și agricole Hodor Nicolae	
14-16	GIS aplicat Gheorghe Hognogi			CARTOGRAFIEREA SITURILOR ARHEOLOGICE Fodorean Florin	
16-18	Topografie inginerească Vele Dan	Amenajarea teritoriului Gligor Viorel		Cartografierea siturilor arheologice Fodorean Florin	
18-20	Managementul Clasei Helena Sabo				

 saptamana impara
 saptamana para

GEOGRAFIA CONTINENTELOR. EUROPA Caps LOCK - curs

Geografia generală a turismului lucrari practice & seminarii