






INFORMAȚII PERSONALE



Vasile SURD

 B-dul N. Titulescu, nr. 14, Bl. P6, Sc. I, ap. 44 Cluj-Napoca, 400020, jud. Cluj, România
 +40 264 555 159  +40 745 808 609
 vsurd@geografie.ubbcluj.ro
 <http://geografie.ubbcluj.ro>
 Data nașterii: 22/07/1946
 Locul nașterii: Localitatea Micești, comuna Tureni, Jud. Cluj
 Sexul: Masculin
 Naționalitatea: Română
 Confesiunea: Ortodoxă

EDUCAȚIE ȘI FORMARE

Perioada 1973 - 1982
 Calificarea Doctor în Geografie

Principalele discipline studiate

Universitatea din București, România
 ▪ Geografia așezărilor;
 ▪ Organizarea spațiului geografic și amenajarea teritoriului;
 ▪ Geografie rurală și urbană;
 ▪ Geodemografie;
 ▪ Geografie economică;
 ▪ Calitatea factorului demografic în turism;
 ▪ Forme specifice de organizare și amenajare a spațiului geografic.

Nivelul în clasificarea europeană/
internacională

CISE 6

EXPERIENȚA PROFESIONALĂ

Perioada 1994 – prezent
 Calificarea/ diploma obținută Profesor Universitar Dr. / Doctor în domeniul Geografie

Activități și responsabilități Conducător științific în cadrul Școlii Doctorale de Geografie, Universitatea Babeș-Bolyai;
 Director și coordonator al Centrului de Cercetare a Așezărilor și Urbanism, Universitatea Babeș-Bolyai; Activitate de cercetare, didactică și de organizare manifestări științifice.

Numele și adresa angajatorului

Universitatea Babeș-Bolyai, str. M. Kogălniceanu, nr. 1, 400084, Cluj-Napoca

Tipul activității sau sectorul de activitate

Instituție de învățământ superior

Perioada 1990 – 1993
 Funcția sau postul ocupat Conferențiar Universitar Dr.
 Activități și responsabilități Activitate de cercetare, didactică, organizare manifestări științifice, tutoriat, aplicații de teren

Perioada 1982 - 1990
 Funcția sau postul ocupat Lector Universitar Dr.
 Activități și responsabilități Activitate de cercetare, didactică, organizare manifestări științifice, tutoriat, aplicații de teren

<i>Perioada</i>	1977 – 1981
Funcția sau postul ocupat	Asistent universitar drd.
Activități și responsabilități	Activitate de cercetare, didactică, organizare manifestări științifice, tutoriat, aplicații de teren
<i>Perioada</i>	1973 – 1976
Funcția sau postul ocupat	Asistent universitar stagiar
Activități și responsabilități	Activitate de cercetare, didactică, organizare manifestări științifice, tutoriat, aplicații de teren
<i>Perioada</i>	01.09. 1972 – 28.02.1973
Funcția/ postul ocupat	efectuarea stagiului militar la U.M. 0900 a Ministerului de Interne și finalizată cu gradul de sublocotenent.
<i>Perioada</i>	1967 – 1972
Calificarea/ Diploma obținută	Licențiat în Geografie
Numele instituției de învățământ	Universitatea Babeș-Bolyai, Facultatea de Biologie-Geologie și Geografie
Nivelul în clasificarea europeană/ internațională	CISE 4
<i>Perioada</i>	1963 – 1967
Calificarea/ Diploma obținută	Diploma de bacalaureat
Numele instituției de învățământ	Colegiul Național “Mihai Viteazul”, Turda
<i>Perioada</i>	1963 – 1967
Calificarea/ Profesia	muncitor calificat
Numele instituției de învățământ	Intreprinderea de Prefabricate din Beton, Turda
Stagii de pregătire în străinătate	1987 Viena - Institutul de Studii Est și Sud-Est Europene

COMPETENTE PERSONALE

Limba(i) maternă(e) Română

Limbi străine cunoscute

	INTELEGERE		VORBIRE		SCRIERE
	Ascultare	Citire	Participare la conversație	Discurs oral	
Engleză	C1	B1	B1	C1	B1
Franceză	B1	B1	B1	B1	B1

 Niveluri: A1/2: Utilizator elementar - B1/2: Utilizator independent - C1/2: Utilizator experimentat
 Cadru european comun de referință pentru limbi străine

Competențe de comunicare

- bune competențe de comunicare dobândite în cadrul mediului academic universitar;
- coerență și precizie exprimată în limbaj.

Competențe organizaționale/manageriale

- organizator și coordonator a cinci ediții ale Conferinței Internaționale “Rural Space and Regional/ Local Development”

Competențe informatice

- o bună cunoaștere a instrumentelor Microsoft Office™

Alte competențe

- spirit de observație remarcabil;
- capacitatea de a disemina informația de factură științifică într-un mod elocvent

Permis de conducere ▪ Categoria B

INFORMATII SUPLIMENTARE

Membru fondator

05.09.2011

Membru fondator și director al Centrului de Cercetare a Așezărilor și Urbanism, Universitatea Babeș-Bolyai, Cluj-Napoca, prin hotărârea Senatului Universității;

Membru fondator al Revistei de specialitate *Journal of Settlements and Spatial Planning*, revista editată în limba engleză, bianuală, ISSN: 2248-2499. ISSN-L: 2069-3419. Disponibilă online: <http://jssp.reviste.ubbcluj.ro/index.html>.

Granturi/ Proiecte de cercetare

2010 – Planul Urbanistic General al municipiului Cluj-Napoca (parte subcontractantă);

2008 – Riscul demografic din Munții Apuseni

2008 – Zona periurbană a municipiului Bistrița (parte subcontractantă);

2007 – Planul de Amenajare a Teritoriului Regional Nord-Vest (parte subcontractantă);

1998 – Carta Verde a Dezvoltării Rurale (Guvernul României);

1998 – crearea Fundației pentru Dezvoltare Rurală “Transilvania” având ca scop principal de activitate elaborarea și promovarea proiectelor de dezvoltare rurală;

1997 – Municipiul Turda – studiu de dezvoltare urbană.

Cursuri / Conferințe organizate

Am ținut cursuri de specialitate și conferințe la universitățile din Würzburg, Tübingen, Klagenfurt, Glasgow, Novi Sad, Moscova, Villa Real, Alicante, Montpellier, Bratislava, Verona, Bruxelles, Beograd, Salamanca, Beijing, Stockholm, Udaipur (India), Chambéry, Chișinău, Cracovia, Haifa și Sofia.

Am participat la peste 35 de manifestări științifice internaționale, dintre care la șapte ale Uniunii Internaționale de Geografie.

2012 – Rural Space and Regional/ Local Development (Sighetu Marmăției);

2010 – Rural Space and Regional/ Local Development (Bistrița);

2006 – Rural Space and Regional/ Local Development (Baia Mare);

2002 – Rural Space and Regional/ Local Development (Turda-Micești);

1998 – Rural Space and Regional/ Local Development (Cluj-Napoca).

Participări la conferințe internaționale

1. Congresul UIG, Koln (2012);

2. Conferința Societății de Geografie din România, Timișoara (2013);

3. Conferința Internațională „Minority Structures and Local Development”, Haifa, (2010)

4. Conferința de Economie a Turimului, Timișoara, octombrie, (2010);

5. Conferința Internațională ”Geotrend”, Novi-Sad, iunie, (2010);

6. Simpozionul Internațional ”GeoMed”, Kemer, Turcia, iunie, (2010);

7. Conferința Internațională „Cohesion and Disparities”, Timișoara, mai (2010);

8. Conferința Internațională ”Politici demografice”, Chișinău, aprilie (2010);

9. Conferința UIG, Maribor, iulie, (2009);

10. Congresul UIG, Tunis, august, (2008) – *The regional urban centres from Romania and their role in socio- economic and teritorial development*;

11. Conferința Balcanică de Geografie, Sofia, (2007);
12. Al 30-lea Congres al UIG, Glasgow, august (2004) – *Main features of space organizing in Romania*;
13. Al 29-lea Congres al Uniunii Internaționale de Geografie, Seul, august (2000) – *The hierarchical systems of settlement in Romania*;
14. Programul PHARE pentru dezvoltare rurală, Torino – Roma, iunie (1998);
15. Simpozionul de Geografie Regională a Banatului, Timișoara, iunie (1998);
16. Seminarul de Geografie Regională, Moscova, septembrie (1997);
17. Al 25-lea Congres Mondial de Housing (I.A.H.S.), Sinaia, septembrie (1997);
18. Conferința Turistică Balcanică, Novi Sad, noiembrie (1996);
19. Al 28-lea Congres Internațional de Geografie, Haga, august (1996) - *Methodological aspect for rural study in România*;
20. Conferința U.J.G, Praga, (1994);
21. Regionalni Politika, V.U.Z.E., Praga, octombrie (1994) - *Supracommunal rural centres from Transilvania*;
22. Zukunft der Landlichen Infrastruktur Ostmitteleuropeus, Viena, septembrie (1993);
23. Al 27-lea Congres Internațional de Geografie, Washington, august (1992) - *Interferențe etnice la nivelul spațiului geografic al României*;
24. Seminarul de Geografie Rurală organizat de Ministerul austriac al agriculturii, Viena, octombrie (1992);
24. Conferința E.G.E.A., Raczkeve – Budapesta, octombrie (1990);
25. Conferința de Geografie Regională, Kirchbach, Austria, aprilie (1990);
26. Seminarul de Geografia Așezărilor, Viena, organizat de Ostereichisches Ost und Sudoeteuropa Institut (1987);
27. Conferința Turismului Carpatic, Cracovia, aprilie (1985);
28. Al 25-lea Congres Internațional de Geografie, Paris, august (1984) – *Les etablisement humaine du pays du Motzi*.

Membru în asociații profesionale

<p style="text-align: center;"><i>Perioada</i></p> <p>Funcția/ Postul ocupat</p>	<p>2005 - prezent</p> <p>Vicepreședinte al Registrului Urbaniștilor din România;</p> <p>Geograf urbanist – atestat de către Registrul Urbaniștilor din România.</p>
<p style="text-align: center;"><i>Perioada</i></p> <p>Funcția/ Postul ocupat</p>	<p>2002 – prezent</p> <p>Membru al Societății Sârbe de Geografie</p>
<p style="text-align: center;"><i>Perioada</i></p> <p>Funcția/ Postul ocupat</p>	<p>1990 – prezent</p> <p>Membru al National Geographic Society</p>
<p style="text-align: center;"><i>Perioada</i></p> <p>Funcția/ Postul ocupat</p>	<p>1990 – prezent</p> <p>Membru al Societății Naționale de Geografie Recenzor la reviste de specialitate</p>
<p style="text-align: center;"><i>Perioada</i></p> <p>Funcția/ Postul ocupat</p>	<p>2002 – prezent</p> <p>Membru în comitetul de editare al revistei TURIZAM – International Scientific Journal, Universitatea din Novi-Sad;</p>
<p style="text-align: center;"><i>Perioada</i></p> <p>Funcția/ Postul ocupat</p> <p>Funcția/ Postul ocupat</p>	<p>1997 – prezent</p> <p>Membru fondator al grupului de redacție aferent revistei <i>Geographia Pannonica</i>;</p> <p>Membru în comitetul de redacție al revistei <i>Studia Universitatis</i>, seria Geographia, Universitatea Babeș-Bolyai, Cluj-Napoca.</p>

Funcții administrative deținute

<i>Perioada</i>	1997 – prezent
<i>Funcția/ Postul ocupat</i>	Coordonator al programelor de colaborare internațională ERASMUS – SOCRATES
<i>Perioada</i>	2000 – 2008
<i>Funcția/ Postul ocupat</i>	Cancelar al Facultății de Geografie, Universitatea Babeș-Bolyai, Cluj-Napoca
<i>Perioada</i>	1992 – 1996
<i>Funcția/ Postul ocupat</i>	Membriu în Senatul Universității Babeș-Bolyai, Cluj-Napoca
<i>Perioada</i>	19.09.1994
<i>Funcția/ Postul ocupat</i>	Membriu fondator și decan interimar al Facultății de Geografie (nr. înregistrare 6842/19 septembrie 1994; membri fondatori: prof. univ. dr. Andrei MARGA – rector, prof. univ. dr. Ioan MAC, prof. univ. dr. Vasile SURD
<i>Perioada</i>	1992 – 1994
<i>Funcția/ Postul ocupat</i>	Cancelar al Facultății de Biologie-Geografie-Geologie

- practicarea sportului din Romania, Presa Universitara Clujeana, ISBN , Pagini, din care harti, tabele figuri
- 1.Surd V.,(2013) Miesti(Micus), un sat transilvanean, Presa Universitara Clujeana, Cluj-Npoca, 287pagini, din care ..harti si tabele
- 1.Surd ,V., Surd Baraian Stanca Dacia(2013), Miesti(Micus), Oameni si obiceiuri, Presa Universitara Clujeana, Cluj-Napoca, ISBN
- PUBLICAȚII**
Cărți
- 1.**Surd, V.** (2009), *Geography of Settlements*, Presa Universitară Clujeană, Cluj-Napoca, ISBN: 978-973-610-929-4, 153 pagini;
2. **Surd, V.**, Puiu, V., Zotic, V., Moldovan, C. (2007), *Riscul demografic în Munții Apuseni*, Presa Universitară Clujeană, Cluj-Napoca, ISBN: 978-973-610-626-2, 118 pagini, 10 hărți, 9 figuri;

3. **Surd, V.**, Zotic, V., Popa-Bota, H., Erchedi, Nicoleta (2005), *Geografie, Manual pentru clasa a X-a*, Edit.Dacia, Cluj-Napoca, 184 pag., incl.54 figuri., ISBN: 973-35-1959-6;
4. **Surd, V.**, Bold, I., Zotic, V., Chira, Carmen (2005), *Amenajarea teritoriului și infrastructuri tehnice*, Edit. Presa Universitară Clujeana, Cluj-Napoca, ISBN: 973-610-396-X, 585 pag., cu anexe, (inclusiv 82 fig.);
5. **Surd, V.** (2003), *Geografia așezărilor*; Edit. Presa Universitară Clujană, Cluj-Napoca, 225 pag., (inclusiv 127 fig.), ISBN: 973-610-051-0;
6. **Surd, V.** (2002), *Introducere în geografia spațiului rural*, Edit. Presa Universitară Clujeană, Cluj-Napoca, ISBN: 973-610-050-2, 65 pag., 85 pag. Anexe;
7. **Surd, V.** (2001), *Geodemografie*, Edit. Presa Universitară Clujană, Cluj-Napoca, 253 pag., (inclusiv 61 fig.) ISBN: 973-8095-65-4;
8. **Surd, V.** (1997), *Geografia dezvoltării și a decalajelor economice contemporane*, Edit. Presa Universitară Clujană, Cluj-Napoca, 105 pag., (inclusiv 30 fig.), ISBN: 973-9261-23-X ;
9. **Surd, V.** (1993), *Așezările din bazinul montan al Arieșului*, Edit. Interferențe, Cluj-Napoca, 143 pag., (inclusiv 54 fig.), ISBN: 973-95769-3-1;
10. **Surd, V.**, Geger, Gh. (1993), *Sighișoara turistică. Schassburg-eine Siebenburgische Touristische Stadt* (text bilingv româno-german), Edit. Interferențe, Cluj-Napoca, 78 pag., (inclusiv 12 fig.), I.S.B.N. 973-95769-6-6;
11. **Surd, V.** (1993), *Introducere în geografia rurală*, Edit. Interferențe, Cluj-Napoca, 88 pag., (inclusiv 31 fig), I.S.B.N. 973-95769-5-8;
12. **Surd, V.**, Raboca, N., Pop, Gr., Cocean, P., Nicoară, L. (1991), *Geografie economică mondială*, (curs litografiat). Universitatea „Babeș-Bolyai”, 335 pag., (inclusiv 29 fig.), cap. I., 1, 2, 3, 4, 6, cap. II., cap. IV., A, B, D1-4, D6, J, cap.V., total 146 pag.;
13. Raboca, N., **Surd, V.** (1989), *Geografia populației și așezărilor umane*, (curs litografiat), Universitatea „Babeș-Bolyai”, 246 pag., (inclusiv 43 fig), partea a II-a, Geografia așezărilor, 130 pag., (inclusiv 26 fig.);
14. **Surd, V.** (1983), *Geografie economică, Caiet de lucrări practice*, (curs litografiat), Universitatea „Babeș- Bolyai”, 49 pag. (inclusiv 23 fig.);
15. **Surd, V.** (1982), *Populația, așezările și economia mondială*, Edit. Dacia, Cluj-Napoca, 288 pag., (inclusive 63 fig.);
16. **Surd, V.** (1978), *Geografie economică mondială*, (curs litografiat), Universitatea „Babeș-Bolyai”, Cluj- Napoca, 336 pag. (inclusiv 50 fig.);
17. **Surd, V.**, (2013), *Micești (Micuș) – un sat transilvănean*, Edit. Presa universitară Clujeană, Cluj-Napoca.

Capitole în cărți

1. **Surd, V.** (2007), *Noțiuni teoretice cu privire la zona periurbană*. În Cocean, P. (coordonator) (2007), *Amenajarea teritoriilor periurbane. Studiu de caz Zona periurbană Bistrița*. Edit. Presa Universitară Clujeană, Cluj-Napoca, partea I, cap 1 și cap 2, pag. 8- pag. 31., incl 22 figuri, pag. 72 până la pag.91, plus 1 planșă A3, color, Rețeaua de localități. ISBN (10) 973-610-466-4;

2. **Surd, V.** (2006), *Repere geografice*. În volumul *Patrimoniul natural și cultural al României. Munții Apuseni*, text în partu limbi, coordonatori Ioan-Aurel Pop, Marius Porumb, Institutul Cultural Roman, Centrul de Studii Transilvane, Cluj-Napoca, ISBN: (10) 973 7784-15-4; (13)78-975-7784-15-5, 4 pag.;
3. Surd, V., Zotic, V. (2004), *Chorema dezvoltării Regiunii de Nord-Vest* În Cocean, P. (coordinator) (2004), *Planul de amenajare a teritoriului Regiunii de Nord-Vest (PATR). Coordonate majore*. Edit. Presa Universitară Clujeană, Cluj-Napoca, ISBN 973-610-284-X. p. 267-271, plus 1 plansa color;
4. Surd V., Zotic V. (2004), *Sistemele de așezări în cadrul Regiunii de Nord-Vest*. În Cocean, P. (coordinator) (2004), *Planul de amenajare a teritoriului Regiunii de Nord-Vest (PATR). Coordonate majore*. Edit. Presa Universitară Clujeană, Cluj-Napoca, ISBN 973-610-284-X. p. 62-67, incl. 2 hărți;

Volume coordonate

1. Surd, V. (coordonator) (2010), *Planul Urbanistic General al Municipiului Cluj-Napoca. Matricea geografică*, Presa Universitară Clujeană, Cluj-Napoca, 285 p., ISBN: 978-793-595-224-2;
2. Surd, V. (coordonator) (2008), *Monografia turistică a Carpaților românești*, Presa Universitară Clujeană, Cluj-Napoca, ISBN: 973-610-051-0 (volum publicat în limba română, după versiunea în limba engleza, publicat la Krakovia în 1988, și întregit cu partea cartografică);
3. Surd, V., Zotic, V. (coordonatori) (2007), *Rural Space and Local Development*, Presa Universitară Clujeană, Cluj-Napoca, 694 pag. ISBN: 978-973-610-581-4;
4. **Surd, V.**, Zotic, V. (coordonatori) (2003), *Rural Space and Regional Development*, Edit. Studia, Cluj-Napoca, 471 pag., (inclusiv 112 fig.), ISBN: 973-8390-11-7;
5. **Surd, V.** (coordonator) (1998), *Carta verde a dezvoltării rurale în România*, Guvernul României, 58 pag., proiect Phare RO 9505-04-03;
6. **Surd, V.** (coordonator) (1998), *Rural Space and Regional Development*, Edit. Studia, Cluj-Napoca, 325 pag., (inclusiv 41 fig.), ISBN 973-988-37-2-9;
7. **Surd, V.** (coordonator) (1996), *Municipiul Turda. Studii de geografie aplicată*, Universitatea „Babeș- Bolyai”, 137 pag., (inclusiv 32 fig., 6 planșe), cap.I, cap.II, pag. 1-48, GRANT cu primaria Municipiului Turda, nr. 911.9(4989.42);
8. **Surd, V.** (coordonator) (1992), *Geografia turismului Carpaților românești* (text în limba engleză), Buletinul “Casa Romană”, Oakland, SUA., 175 pag., (inclusiv 5 planșe) (republicată după ediția poloneză și completată cu 4 planșe picturale);
9. **Surd, V.** (coordonator) (1988), *Tourist Monography of the Carpathians. The Romanian Carpathians*, Krakow, ISBN: 83-233-0246-4, 175 pag. (inclusiv 1 fig.).

ANEXE

Rezumate în volume publicate

1. **Surd, V.**, Moldovan, C., (2005), *Touristical Potential of Iara – Hășdate Depression, Cluj County, România*, rezumat, în Vol. “Contemporary Trends in Tourism, Hotel Management

and Gastronomy, Turizam”, 29 Sept. 2005, YU ISSN 1450-6661, pag. 7, Novi Sad, membru al comitetului de organizare;

2. Zotic, V., Puiu, V., **Surd, V.**, Moldovan C. (2008), Spatial Organizing of Suburban Territories and Urban Development. Case Study: Bistrița Municipality, Romania, (abstract) în volumul 31st International Geographical Congress „Building Together our Territories”, Tunis, Tunisia, 12-15 august 2008, pp. 457-458;

3. **Surd, V.** (1996), Processus interactifs dans l’évolution du rural en Roumanie apres la deuxieme guerre mondiale, 28th International Geographical Congress, The Hague, August 4-10, Abstract Book, pag. 455-456, I.S.B.N. 90-9009690-6;

4. **Surd, V.** (1992), The Ethnic and Religious Groups and their Interaction, 27th International Geographical Congress, Washington, abstract pag. 604 -605;

5. **Surd, V.** (1984), *Les etablisementes humaine du Pays de Motzi* (abstract), 25th International Geographical Congress, Paris, Actes du Congres, vol. II, pag. 114.

1.Surd V., Marian T., Corpadean Raluca(Ion Bold, Avram Craciun, 2012)., Organizarea spatiului agricol. Concepte-Traditii-Istorie, Mirton publishing house, Timisoara, in Rev. Studia Universitatis „Babeş-Bolyai”, 1/2013, ISSN:1221-079X, pag 231-234.

Recenzii

1. **Surd, V.** (1987), *Boum Jony Choe, A Model of World Energy Makets and O.P.E.C. Pricing*, StudiaUniversitatis „Babeş-Bolyai”, Geologia-Geographia 3, pag. 79;

2. **Surd, V.** (1987), *Așezările din sectorul românesc al văii Tisei*, Studia Universitatis „Babeş-Bolyai”, Geologia-Geographia 3, 2 pag.;

3. **Surd, V.** (1986), *Carter Harold, An Introduction to Urban Historical Geography*, Studia UniversitatisBabeş-Bolyai”, Geologia-Geographia 3, pag. 80;

4. **Surd, V.** (1986), Desrousseaux Jaques, Monographie du seminaire d’économetrie, 17, La theorie economique et l’espace géographique, Studia Universitatis „Babeş-Bolyai”, Geologia-Geographia 3, pag.79;

5. **Surd, V.** (1986), Curven Peter, The Worl Book Industries, Studia Universitatis „Babeş-Bolyai”, Geologia- Geographia 3, pag. 79;

6. **Surd, V.** (1986), Glaeser Bernhard, Ecodevelopment (concepts, projects, strategies), Studia Universitatis „Babeş-Bolyai”, Geologia-Geographia 3, pag. 79;

7. **Surd, V.** (1986), Bahrenberg, G., Giese, E., Nipper, J., Statistische Methoden in der Geographie, Studia Universitatis „Babeş-Bolyai”, Geologia-Geographia 3, pag. 79;

8. **Surd, V.** (1986), *Impact Oil of Revenu of Development Arabian Gulf*, Studia Universitatis „Babeş-Bolyai”, Geologia-Geographia 3, pag. 79.

Hărți de autor

1. **Surd, V.**, Tomasi, Elisabeth (1990), *Karte, Bevölkerungsverteilung in den landlichen Gemeinden Rumaniens*, Atlas Ost und-Sudosteuropa, Wien, nummer 2.1-R1, I.S.B.N. 3-443-28503-1;

2. **Surd, V.**, Tomasi, Elisabeth (1990), *Karte, Ausstattung der landlichen Siedlungen in Siebenburgen mit zentralen Einrichtungen*, Atlas Ost und-Sudosteuropa, Wien, nummer 5.2-R2, I.S.B.N. 3-443-28504-X.

1. Pacurar Bodan , Surd Vasile(2013), Pannonica, Novi Sad

Articole

1. **Surd, V.**, Pușcașu, Adina, Bruckner, L. (2011), *Cluj-Napoca. A Study in Electoral Geography. The Presidential Elections, 2009*, In Studia Universitatis Babeș-Bolyai. Geographica. LVI, 2, pp. 223- 234, ISSN: 1221-079X;

2. **Surd, V.**, Constantin Veronica, Kantor Camelia-Maria (2011), *Strategic vision and concept of regional planning and sustainable development in Romania based on the use of the geospatial solutions*, *International Journal of Energy and Environment, Published by NAUN* ISSN: 1109-9577, Issue 1, Volume5, 2011, pp. 91-101;

3. Petrescu, Crina Daciana, Petrescu-Mag, Ruxandra Mădălina, **Surd, V.** (2010), *Romania's Agriculture. Trends and Challenges*, In ABB Bioflux, vol. 2, 2010, pp. 151-174, ISSN:2066-7639;

4. **Surd, V.** (2010), *Restraints and Opportunities of the Romanian Rural Areas*, In Journal of Geography, 5-1, 2010, pp. 55-66, ISSN: 1854-665X, University of Maribor;

5. **Surd, V.**, Constantin Veronica (2010), *Planning and Regional Sustainable Development Concept Based on the Use of Geospatial Solutions from the Perspective of Macrostrategical Approaches*, Proceedings of the 5th WSEAS International Conference on Economy and Management Transformation (Volume I), West University of Timișoara, Romania, Editor Pirtea Marilen, Mazilu Mirela, Strouhal Juri, Published by WSEAS Press, ISSN: 1792-5983, ISBN: 978-960-474-240-0;

6. **Surd, V.** (2010), *Rural Space Regeneration in Romania*, in Journal of Settlements and Spatial Planning, no.1/2010, Cluj University Press, Cluj-Napoca, ISSN: 2069-3419, pp. 1-8;

7. **Surd, V.**, Păcurar, B. N. (2010), *The Frontier - Defining the Urban Influence Area*, în Studia Universitatis “Babeș-Bolyai”, Geographia, 2, p 161-175, 14 pag.;

8. **Surd, V.**, Kassai, J., Păcurar, B. N. (2010), *The Structure and Quality of the Human Factor within the Development Regions of Romania*, în Studia Universitatis “Babeș-Bolyai”, Geographia, 2, p 105-117, 12 pag.;

9. **Surd, V.** (2010), *Evoluția populației universitare din România în ultimul deceniu (2000-2010)*, în volumul Conferinței Internaționale „Evoluția demografică și politica securității demografice”, Edit. ASEM, Chișinău. ISBN: 978-9975-75-513-9, p.33-38;

10. Zotic, V., Puiu, V., **Surd, V.**, Moldovan C. (2008), *Spatial Organizing of Suburban Territories and Urban Development. Case Study: Bistrița Municipality, Romania*, (abstract) în volumul 31st International Geographical Congress „Building Together our Territories”, Tunis, Tunisia, 12-15 august 2008, pp. 457- 458;

11. **Surd, V.** (2008), *Fundamental Rights or Fundamental Needs of Man*, în volumul International Scientific Conference, „Global Changes and Problems. Theory and Practice”, 14-16 mai, 2006, „Kliment Ohridski” University, Sofia, ISBN: 978-954-2695-3, p. 235-241;
12. **Surd, V.** (2007), *Erasmus-Socrates Program at „Babeş-Bolyai” University, Faculty of Geography. Ten years of work*, în Studia Universitatis “Babeş-Bolyai”, Geographia, 2, p 231-236, 5, 5 pag, incl. 2 fig.;
13. **Surd, V.,** Petrescu, Crina Dacinia (2007), *The Social and Ecological State and the Development Degree of the Rural Space in Romania*, in Kungl. Skogs-Och Lantbruksakademiens, TIDSKRIFT, Nummer 5. 2007, Argang 146, ISBN 978-91-85205-52-3, ISSN 0023-5350, Royal Swedish Academy of Agriculture and Forestry, Stockholm, Sweden;
14. Fonogea, S., **Surd, V.** (2007), *Characteristic Features of Settlements from Bargau Valley*, in Srbi Kongres Srpskih Geografa, Zbornik Radova, Beograd, kniga 2, p. 581-585, 4,25 p.;
15. **Surd, V.** (2007), *The Hierarchical System of Settlements in Romania*, in Srbi Kongres Srpskih Geografa, Zbornik Radova, Beograd, kniga 3, p. 5, 25 r, p. 883-888., incl. 3 fig.;
16. **Surd, V.** (2007), *Valea Farm, Mesentea Village, Alba County, Case Study*, în volumul Simpozionului Internațional “Rural Space and Local Development”. Ediția III. Presa Universitară Clujeană, Cluj-Napoca, pag. 82-84, 3 pag. incl. 3 fig.;
17. **Surd, V.** (2007), *The Model of Elementary Studies for Ecological and Public Utilities Rehabilitation. Case Study: Micești Village, Cluj County*, în volumul Simpozionului Internațional “Rural Space and Local Development”. Ediția III. Presa Universitară Clujeană, Cluj-Napoca, p.126-136 (9 pag. 3 fig. și 5 hărți);
18. **Surd, V.,** Alexandru, Diana (2007), *The Romanian village on the Verge of European Integration*, în volumul Simpozionului Internațional “Rural Space and Local Development”. Ediția III. Presa Universitară Clujeană, Cluj-Napoca, 3 pag. (pag.1-3);
19. Petrescu, Crina Daciana, **Surd, V.,** Zotic, V. (2007), *Metric and Evolutive Aspects of the Rural Space from Romania after the 2ndWorld War*, în volumul Congresul Național al Societății Sârbe de Geografie, Ediția I, Sokobanja, 19-22 octombrie 2006, pp. 821-825;
20. Haidu, C., Zotic, V., **Surd, V.** (2006), *Specific application and GIS databases for local administration Case study: Floresti commune, Cluj county*, in Geographia Technica nr. 1, 2006, Ed. Studia Crescent, pp. 35-41, ISSN: 1842-5135;
21. **Surd, V.** (2006), *Drumurile de ocolire ale Feleacului*, în Revista „Orașul”, nr. 4, noiembrie, Cluj-Napoca;
22. **Surd, V.** (2006), *Criza formatiunilor metropolitane*, în Revista „Orașul”, nr. 4, noiembrie, Cluj-Napoca;
23. **Surd, V.,** Alexandru, Diana (2006), *Țăranu Week-end House - a Modern Model of Tourist Facility inRomania*, in rew. Turizam, br.10, Savremene tendencije u turizmu, hotelijerstvu i gastronomiji, pag. 151-153, 2,5 pag., incl. 5 fig., Univerzitet u Novom Sadu, Serbia;
24. Ciangă, N., **Surd, V.** (2005), *The Touristic Arrangement of the Romanian Carpathian*

Mountainous Space, in rew. Turizam, br.9, Savremene tendencije u turizmu, hotelijerstvu i gastronomiji, pag. 49-51, 3 pag., Univerzitet u Novom Sadu, Serbia. ISSN: 1450-6661;

25. **Surd, V.**, Moldovan C. (2005), *Touristical Potential of Iara-Haşdate Depression, Cluj County Romania*, in rew. Turizam, br.9, Savremene tendencije u turizmu, hotelijerstvu i gastronomiji, pag. 28-29, 2 pag., incl. 3 fig., Univerzitet u Novom Sadu, Serbia. ISSN: 1450-6661;

26. **Surd, V.** (2005), *Regions in Romania. Purpose and territorial realities*, în Romanian Review of Regional Studies, pag. 47-50, Edit. Presa Universitară Clujeană, ISSN 1841-1576;

27. **Surd, V.**, Zotic, V., Erchedi, Nicoleta, Fonogea, S., Puiu, V. (2005), *Riscul demografic în Munții Apuseni*. În volumul Colocviului Național de Geografia Populației și Așezărilor Umane, Edit. Mirton, Timișoara, 17 p. ISBN 973-661-657-6, pag.131-147, incl. 12 planșe color și două tabele;

28. Ciangă, N., **Surd V.** (2004), *Modifications structurales des activites touristiques en Roumanie pendant la period e de transition*, în Turizam, br. 8, Departman ya Geografiju, Turizam I Hotelijerstvo, Novi Sad, YU ISSN 1450-6661, p. 80-81;

29. **Surd, V.**, Puiu, V., Zotic, V. (2004), *Conceptul de rețea integrală în organizarea teritoriului. Modelul județului Mureș*. În volumul Simpozionului „Geography within the Context of Contemporary Development”, Edit. SC. F&F Internațional S.R.L., Gheorghieni, 8 p., p. 312-319, incl.3 figuri și 3 planșe.;

30. **Surd, V.**, Zotic, V. (2004), *Angajarea și utilizarea capacității de cercetare din învățământul superior geografic din România*, În volumul Simpozionului „Geography within the Context of Contemporary Development”, Edit. SC. F&F Internațional S.R.L., Gheorghieni, 3 p. p.31-33;

31. **Surd, V.** (2004), *Metamorfozele habitatului rural postbelic în România*, în Anale, seria Geografie, Tom I, Universitatea “Hyperion”, București, p. 24-30, ISSN: 1584-594 X;

32. Ciangă, N., **Surd, V.** (2003), *The Features of Tourist Planning in the Romanian Carpathians*, in rew. Turizam, br.7, Savremene tendencije u turizmu, hotelijerstvu i gastronomiji, pag. 22-25, 4 pag., Univerzitet u Novom Sadu, Serbia.ISSN: 1450-6661;

33. **Surd, V.** (2003), *L'evolution du rural de la Roumanie apres la deuxieme guerre mondiale et l'etat de la campagne Roumaine actuele*, în Contribuții Botanice, XXXVIII, (2), Gradina Botanică, „Alexandru Borza”, p.193-199, incl. 4 figuri, Cluj-Napoca;

34. **Surd, V.**, Stănică, V. (2003), *Administrative Organisation Models of Romania in the Inter-Wars Period*, în volumul, Simpozionului Internațional „Rural Space and Regional Development”, Edit. Studia, Cluj- Napoca, pag. 194-214;

35. **Surd, V.**, Șandor, I. (2003), *The Specificity of Rural Space of Romania with Regarding Physical Effort*, în volumul, Simpozionului Internațional „Rural Space and Regional Development”, Edit. Studia, Cluj- Napoca, pag. 225-228, (inclusiv 3 figuri);

36. **Surd, V.**, Călin, Diana, Puiu, V. (2003), *North-Western Region of Development*, în volumul, Simpozionului Internațional „Rural Space and Regional Development”, Edit. Studia, Cluj-

Napoca, pag. 453-471;

37. **Surd, V.**, Șandor, I. (2003), *Physical and Infrastructure Framework-Premises for High Altitude Training*, în volumul, Simpozionului Internațional „Rural Space and Regional Development”, Edit. Studia, Cluj-Napoca, pag. 179-185;

38. **Surd, V.**, Galvacsy, Imola (2003), *Regional Development. EU Regional aid Policy and Regional Development in Central and Eastern European Countries*, în volumul Simpozionului Internațional “Rural Space and Regional Development”. Ediția II. Edit. Studia, Cluj-Napoca, pag. 83-99;

39. **Surd, V.** (2003), *Environmental protection in U.S.A. and Romania. Comparative analyse*, în volumul, Simpozionului Internațional “Mediul-Cercetare, Protecție, Gestiune”, Edit. Presa Universitară Clujană, pag. 507-511, ISBN: 973-610-150-9;

40. **Surd, V.**, Zotic, V., Puiu, V., Man, T. (2003), *Riscul geografic și prețul terenului în intravilan. Studiu de caz, localitatea Micești, județul Cluj*, în volumul “Riscuri și catastrofe”, vol. II., Edit. Casa Cărții de Știință, Cluj-Napoca, 12 p;

41. **Surd, V.**, Zotic, V. (2003), *The Demographic Risc in the Arieș Inferior Basin*. În volumul Simpozionului Internațional “Rural Space and Regional Development”. Ediția II. Edit. Studia, Cluj-Napoca, pag. 407-446, (inclusiv 33 hărți);

42. **Surd, V.**, Zotic, V., Dinu, Diana, Erchedi, Nicoleta (2003), *Politici de amenajare a teritoriului în Franța*. În volumul Simpozionului Internațional “Rural Space and Regional Development”. Ediția II. Edit. Studia, Cluj-Napoca, pag. 380-402;

43. **Surd, V.**, Benga, E. O., Zotic, V., Erchedi, Nicoleta (2003), *The Regional Development Policy. The Legal and Institutional Framework*. În volumul Simpozionului Internațional “Rural Space and Regional Development”. Ediția II. Edit. Studia, Cluj-Napoca, pag. 120-142;

44. **Surd, V.**, Zotic, V. (2003), *The Shape of the Territorial-Administrative Systems from the North-Western Region*. În volumul Simpozionului Internațional “Rural Space and Regional Development”. Ediția II. Edit. Studia, Cluj-Napoca;

45. **Surd, V.**, Zotic, V., Puiu, V. (2003), *Hărțile de risc și importanța acestora în gestionarea teritoriului*. În volumul Simpozionului “Mediul – cercetare, protecție și gestiune”, Edit. Presa Universitară Clujeană, Cluj- Napoca, 9 p. pag. 507-511, I.S.B.N. 973-610-150-9;

46. **Surd, V.** (2002), *Geografsko značenje kategorija “centar” i “periferija”*, Globus, Broj 27, Godina XXXIII, Beograd, YU ISSN 0351-0050, pag. 59-64;

47. **Surd, V.** (2002), *Touristic needs in modern society and new trends in international tourism*, Turizam, nr. 6, Novi Sad, pag. 13-14 (inclusiv 2 fig.), YU ISSN 1450-6661;

48. **Surd, V.**, Turnock, D. (2000), *Romania’s Apuseni Mountains: Safeguarding a Cultural Heritage*, in GeoJournal Netherlands. vol 50, pag, 285-304, incl. 4 figuri;

49. **Surd, V.**, Zotic, V. (2001), *Informația statistică în sprijinul dezvoltării locale și regionale*. În StudiaUniversitas “Babeș-Bolyai”, Geographia 1., Cluj-Napoca, anul XLVI, pag. 69-71

(inclusiv 1 fig.), 3 p;

50. **Surd, V.** (2000), *The Rural Tourism in Periurban Areas – Micești Model, Cluj County Romania*, in rew. Turizam, br.4, Savremene tendencije u turizmu, hotelijerstvu i gastronomiji, pag. 134-135, 2 pag., incl. 5 fig., Univerzitet u Novom Sadu, Serbia. ISSN: 1450-6661;

51. **Surd, V.** (2000), *Regionen in ostlichen Europa. Kontinuitaten, Zasuren und Perspektiven*, in vol. “*Ein Teil von Europa wird ausgegrenzt*”, pag.139-147, inclusiv 3 fig., Horst Fassel und Christoph Waack (Hrsg), Tubingen Geographische Studien, Heft 128, Tubingen, ISBN 3-88121-044-X, ISSN 0932-1438;

52. **Surd, V.** (1998), *Villages'Preservation*. În volumul Simpozionului Internațional “Rural Space and Regional Development”. Edititura Studia, Cluj-Napoca, 4 p. ISBN 973-988-37-2-9. pp. 273-276;

53. **Surd, V.** (1998), *A Cognitive Model of the Rural Settlements*. În volumul Simpozionului Internațional “Rural Space and Regional Development”. Edititura Studia, Cluj-Napoca, 4 p. ISBN 973-988-37-2-9. pp. 242-245;

54. **Surd, V.** (1998), *The Evolution of the Rural in Romania after the Second World War*. În volumul Simpozionului Internațional “Rural Space and Regional Development”. Edititura Studia, Cluj-Napoca, 4 p. ISBN 973-988-37-2-9. pp. 123-124;

55. **Surd, V.** (1998), *Post-Communist Economie Transition Reflected in Agriculture. Case-Study: Cluj County – Romania*. În volumul Simpozionului Internațional “Rural Space and Regional Development”. Editura Studia, Cluj-Napoca, 4 p. ISBN 973-988-37-2-9. pp. 81-90;

56. **Surd, V.** (1998), *Patterns of Rural Settlements*. În volumul Simpozionului Internațional “Rural Space and Regional Development”. Edititura Studia, Cluj-Napoca, 4 p. ISBN 973-988-37-2-9. pp. 28-30;

57. **Surd, V.** (1998), *State of the Romanian Rural Area. Labour Force, Agricultural Land, Productivity, Management and Ways of Modernization*. În volumul Simpozionului Internațional “Rural Space and Regional Development”. Edititura Studia, Cluj-Napoca, 4 p. ISBN 973-988-37-2-9. pp. 2-12;

58. Popescu, D., **Surd, V.** (1998), *Collectivisation et décollectivisation de l'agriculture en Roumanie*. In Revue Belge de Géographie, 122, annee 1998/3, fascicule 65a, ISSN: 0770-0717, pp. 251-268;

59. **Surd, V.** (1998), *Atlasul agricol al judetului Cluj*, În volumul Simpozionului Internațional “Rural Space and Regional Development”. Ediția I. Edit. Studia, Cluj-Napoca, ISBN 973-988-37-2-9;

60. **Surd, V., Zotic, V.** (1998), *Similarities and Differences in Europe's Rural Space*. În volumul Simpozionului Internațional “Rural Space and Regional Development”. Edit. Studia, Cluj-Napoca, 5 p. ISBN 973-988-37-2-9;

61. **Surd, V., Zotic, V.** (1998), *Principles and Laws in the Geographical Space Structure*. În

volumul Simpozionului Internațional “*Rural Space and Regional Development*”. Edit. Studia, Cluj-Napoca, 4 p. ISBN 973-988-37-2-9;

62. **Surd, V., Zotic, V.** (1998), *Pădurea Făget-Cluj și statutul ei funcțional*. Studia Universitas “Babeș- Bolyai”, Geographia 1., Cluj-Napoca, 6 p.;

63. **Surd, V.** (1998), *Participarea capitalului străin la economia județului Cluj*, Studia Universitatis “Babeș- Bolyai”, Geographia, 8 pag., (inclusiv 1 fig.);

64. **Surd, V.** (1997), *Processus interactifs dans l'évolution du rural en Roumanie après la deuxième Guerre Mondiale*, Studia Universitatis „Babeș-Bolyai”, Geographia 1-2, XLII, 4 pag. pp. 171-174;

65. **Surd, V.** (1997), *The ex-comunist european space and the new balance*, Geographica Pannonica 1, Novi Sad, pag. 29-31 (inclusiv 1 fig.), YU ISSN 0351-3238;

66. **Surd, V.** (1997), *Les caractéristique spatiales des l'établissements humaine de Pays du Motzi*, vol., Colocviul româno-belgian, Program Tempus, pag. 22-29, incl 1 fig., Cluj-Napoca, Facultatea de Biologie- Geologie;

67. **Surd, V.** (1997), *Principiile geografice ale Cartei O.N.U.*, Studia Universitatis „Babeș-Bolyai”, Geographia2;

68. **Surd, V.** (1997), *Dimensiunea geostrategică a integrării euroatlantice a României*, Studia Universitatis „Babeș-Bolyai”, Geographia 2;

69. **Surd, V.** (1997), *The Human Settlements from the Critical Physical Geographical of Romania*, XXVth I.A.H.S. World Housing Congress, Sinaia, 1-4 September, 4 pag., (inclusiv 1 fig.), Editura Dacia, Cluj- Napoca, I.S.B.N. 973-35-0670-2;

70. **Surd, V.** (1996), *European Exclusivism for a part of Europe*, în volum, A II-a Conferință Regională de Geografie, Timișoara, Universitatea de Vest, Facultatea de Chimie-Biologie-Geografie, Departamentul de Geografie, pag. 544-557 (inclusiv 3 fig.);

71. **Surd, V., Cocean, P.** (1996), *Touristic Regionalisation of Romania*, în volumul Zbornik Radova, Turisticki Potenciali Jugoslavie, 15-16 november, Novi-Sad, Yugoslavia, pag. 199-202, (inclusiv 1 fig.), 338.48(497.1)(082);

72. **Surd, V.** (1995), *Modele ale degradării mediului înconjurător în spațiul rural al României*, Studia Universitatis „Babeș-Bolyai”, Geographia 1-2, 4 pag.;

73. Pop, Gr., **Surd, V.** (1995), *Structural Modification of Rural Space in Romania, Rural Change in Romania*, Occasional Paper 33, 4 pag., Leicester University, Geography Department, Great Britain;

74. Cocean, P., **Surd, V.** (1994), *Die Entwicklungsmuster der Landwirtschaft in Transilvanien und Maramureș zwischen 1938 und 1993*, Sudosteuropa Aktuell 19, Der Wandel des landlichen Raums in Sudosteuropa, herausgegeben von Frank-Dieter Grimm, Sudosteuropa-Gessellschaft, Leipzig, 8 pag., (inclusiv 3 fig.), I.S.B.N. 3-925450-48-3;

75. **Surd, V.** (1994), *Structura etnică și religioasă a populației din România*, Geographica Timisensis, Universitatea din Timișoara, III, 8 pag., (inclusiv 7 fig.);
76. **Surd, V.** (1994), *The Evolution Patterns of the rural in Transylvania and Maramureș between 1938-1993*, VUZE, Zmedelska Regionalni Politica, Zbornik ze Seminare, Praha, 6 pag., (inclusiv 1 fig.), supplement of proceedings, I.S.B.N. 80-85898-11-X;
77. **Surd, V.** (1994), *Critical Status of Rural Romania*, in Greif Franz (Hrsg), Die Zukunft der landlichen Infrastruktur Ostmitteleuropas, Bundesanstalt fur Agrarwirtschaft Schriftenreihe nr. 75, Wien, 7 pag., I.S.B.N. 3-901338-03-9;
78. **Surd, V.** (1994), *The Economic and Strategical Importance of Hydroenergetic and Navigational System, Porțile de Fier I, Porțile de Fier II and Danube-Black Sea Channal*, Studia Universitatis „Babeș-Bolyai”, Geographia 2, 4 pag.;
79. **Surd, V.** (1993), *Forme tradiționale de organizare a spațiului geografic în Transilvania, “Țările”*, Analele Universității din Timișoara, Geografie, Vol II, 4 pag.;
80. **Surd, V.** (1993), *Stările critice ale ruralului din România*, Buletinul “Casa Romană”, 1-2, Oakland, S.U.A., 7 pag.;
81. **Surd, V.,** Ipatiov, F. (1993), *Funcția de monopol a municipiului Cluj-Napoca în domeniul asistenței medicale din Transilvania*, Studia Universitatis „Babeș-Bolyai”, Geographia 2, 5 pag., (inclusiv 2 fig.);
82. **Surd, V.,** Ardelean, V. (1993), *Geocriminalitatea în municipiul Cluj-Napoca*, Studia Universitatis „Babeș- Bolyai”, Geographia 2, 5 pag., (inclusiv 1 fig.);
83. **Surd, V.,** Mac, I. (1992), *Cel de-al 27-lea Congres Internațional de Geografie, Washington, august 1992 (Impresii de călătorie despre natura și românii din S.U.A.)*, Studia Universitas „Babeș-Bolyai”, 14 pag., (inclusiv 1 fig.);
84. **Surd, V.** (1992), *Evoluția numerică și structura etnică a populației României în lumina datelor Recensământului din 7 ianuarie 1992*, Analele Universității din Timișoara, seria Geografie, Vol. I, 4 pag., (inclusiv 1 fig.);
85. **Surd, V.** (1992), *Cluj-Napoca, centre regionale de la Transilvanie*, Terra 1-2, 2 pag. (republicat după conținutul de la Kirchbach, Austria, dar fără hartă);
86. **Surd, V.,** Ipatiov, F., Bodocan, V. (1992), *Studiu scientometric al lucrărilor Congresului Internațional de Geografie de la Wasington*, Studia Universitatis „Babeș-Bolyai”, Geographia 1-2, (inclusiv 3 fig.);
87. **Surd, V.,** Kovacs, Cs., Imbroane, Al., Păcurar, Al., Nicoară, L. (1992), *Economia Țării Oașului*, Studia Universitatis „Babeș-Bolyai”, Geographia 1-2, 8 pag., (inclusiv 1 fig.);
88. **Surd, V.** (1992), *Sistemele de așezări din Munții Apuseni*, Studia Universitatis „Babeș-Bolyai”, Geographia 1-2, 9 pag., (inclusiv 1 fig.);

89. **Surd, V.**, Nicoară, L., Imbroane, Al. (1992), *Resursele de apă din Podișul Măhăceii*, Studia Universitatis „Babeș-Bolyai”, Geographia 1-2, 3 pag., (inclusiv 1 fig.);
90. **Surd, V.** (1991), *The Geopolitical State of the East and Central European Countries in the Postcommunist Stage*, The European Geographer, 3/4, I.S.S.N. 0871-9985, Lisboa, pag. 78-80;
91. **Surd, V.** (1991), *Traditional Forms of Organizing Geographical Space in Transylvania, “The Lands”*, Studia Universitatis „Babeș-Bolyai”, Geographia 2, 7 pag. (inclusiv 5 fig.);
92. **Surd, V.** (1991), *Critical Geographical Regions*, Studia Universitatis „Babeș-Bolyai”, Geographia 2, 7 pag. (inclusiv 5 fig.);
93. **Surd, V.**, Nicoară, L., Ipatiov, F., Bodocan, V., Kovacs, Cs., Păcurar, Al. (1991), *Relația dintre componentele naturale și răspândirea geografică a așezărilor din bazinul superior al Arieșului, Muntele Mare*, Studia Universitatis „Babeș-Bolyai”, Geographia 1, 10 pag. (inclusiv 1 fig.);
94. **Surd, V.**, Mocrei, I., Mureșan, Alina (1991), Jordan, P., Schappelwein, K., *Die Wahlen des Jahres 1990 in Mittel, Ost und-Sudosteuropa*, Wien, nummer 6.1-G3, I.S.B.N. 3-443-28510-4 (harta privind alegerile din România, Quellen der Karte, coautori);
95. **Surd, V.**, Bodocan, V., Ipatiov, F., Mureșan, Alina (1991), *Populația și așezările din Munții Gilău-Muntele Mare*, Universitatis „Babeș-Bolyai”, Geographia 1, 8 pag. (inclusiv 2 fig.);
96. **Surd, V.** (1990), *Cluj - The Regional Centre of Transylvania*, extras, “Tanung fur Regionalforschung und Geographie, Kirkbach, Austria, 5 pag., (inclusiv 4 fig.);
97. **Surd, V.** (1990), *Economical and Administrative Organisation of Rural Romania*, extras, “Tanung fur Regionalforschung und Geographie”, Kirkbach, Austria, 4 pag., AK 23;
98. Kovacs, Cs., **Surd, V.** (1990), *Models geodemographiques d’habitat dans la region Bistra-Câmpeni*, Studia Universitatis „Babeș-Bolyai”, Geographia 2, XXXV, 5 pag. (inclusiv 3 fig.). pp. 34-38;
99. **Surd, V.** (1990), *Aspects economico-geographiques du massif Gilău-Muntele Mare*, Studia Universitatis „Babeș-Bolyai”, Geographia 2, XXXV, 6 pag. (inclusiv 4 fig.). pp. 39-44;
100. **Surd, V.** (1990), *Centrele agroindustriale din Transilvania și locul lor în cadrul sistemelor de așezări din România*, Studia Universitatis „Babeș-Bolyai”, Geographia 2, 4 pag. (inclusiv 1 fig.);
101. **Surd, V.**, Nicoară, L., Gârboan, Ioana (1990), *The Typology of Rural Settlements in “Țara Oașului”*, Studia Universitatis „Babeș-Bolyai”, Geographia 1, 7 pag. (inclusiv 3 fig.);
102. **Surd, V.**, Nicoară, L. (1990), *The Socioprofessional Structure of the Activ Population of the Rural Settlements in “Țara Oașului”*, Studia Universitatis „Babeș-Bolyai”, Geographia 1, 5 pag. (inc. 1 fig.);
103. **Surd, V.**, Gârboan, Ioana (1990), *The Socioeconomic Model Turț (Țara Oașului)*, Studia

Universitatis „Babeş-Bolyai”, Geographia 1, 5 pag. (inclusiv 1 fig.);

104. **Surd, V.**, Cocean, P. (1989), *Das potential des Westkarpaten*, Karpacka Conferencja Turystyczna, Krakow, I.S.B.N. 83-233-0319-3, pag. 59-68, (inclusiv 1 fig);

105. **Surd, V.**, Nicoară, L. (1989), *Le potential de polarisation des centres de communes du departament Satu Mare*, Studia Universitatis „Babeş-Bolyai”, Geologia-Geographia 3, 8 pag. (inclusiv 3 fig.);

106. **Surd, V.**, Mac, I. (1988), *The Energetic Model of Transylvanian Plain*, Studia Universitatis „Babeş-Bolyai”, Geologia-Geographia 3, 4 pag. (inclusiv 1 fig.);

107. **Surd, V.**, Neamţu, Cecilia (1986), *Distribuţia spaţială a aşezărilor din Câmpia Transilvaniei*, Studia Universitatis „Babeş-Bolyai”, Geologia-Geographia 3, 12 pag. (inclusiv 12 fig.);

108. **Surd, V.**, Vasilescu, Angela, Păcurar, Al., Keszi, Al., Popescu, Gabriela (1984), *Potenţialul socio-economic şi natural al aşezărilor din bazinul Văii Ierii în vederea sistematizării*, Studia Universitatis „Babeş-Bolyai”, Geologia-Geographia, 9 pag. (inclusiv 8 fig.);

109. Sorocovschi, V., Paina, N., Ionescu, Gh., Maier, A., **Surd, V.** (1981), *Optimizarea procesului decizional în sistematizare*, Studia Universitatis „Babeş-Bolyai”, Geologie-Geografie 2, 8 pag. (inclusiv 6 fig.), republicată;

110. **Surd, V.**, Cocean, P. (1981), *Les profiles economiques des habitats des Montes Apuseni*, Revue Romaine de Geologie, Geophysique et Geographie, Tom 25, 1, Editura Academiei Române, 4 pag. (inclusiv 1 fig.);

111. **Surd, V.**, Abrudan, I., Iftene Viorica (1981), *Potenţialul socio-economic şi natural al aşezărilor din bazinul superior al Arieşului în vederea sistematizării*, Studia Universitatis „Babeş-Bolyai”, Geologia-Geographia 2, 8 pag. (inclusiv 4 fig.);

112. **Surd, V.**, Cocean, P. (1978), *Studiul aşezărilor prin prisma fluxurilor energetice*, în Lucrările Simpozionului Naţional “Oraşul şi ambianţa urbană”, vol. II, 24-25 martie 1978, Cluj-Napoca, 4 pag. (inclusiv 1 fig.);

113. **Surd, V.** (1978), *Reţeaua de aşezări în relaţie cu mediul înconjurător*, în Lucrările Simpozionului Naţional “Oraşul şi ambianţa urbană”, vol. II, 24-25 martie 1978, Cluj-Napoca, 21 pag. (inclusiv 5 fig.);

114. **Surd, V.** (1978), *Abordarea sistemică în studiul reţelelor de aşezări*, în Studii şi Cercetări de Geologie, Geofizică, Geografie, Tom XXV, Editura Academiei Române, 7 pag. (inclusiv 5 fig.);

115. **Surd, V.** (1977), *Evoluţia vetrelor de aşezări rurale în funcţie de modificarea potenţialului de comunicaţie*, în Lucrările celui de-al doilea Simpozion de Geografie Aplicată, 28-30 mai 1977, Cluj-Napoca, 4 pag. (inclusiv 2 fig.);

116. Sorocovschi, V., Paina, N., Ionescu, Gh., Maier, A., **Surd, V.** (1977), *Optimizarea deciziilor în procesul urbanizării comunelor din judeţul Cluj*, în Lucrările celui de-al doilea Simpozion de

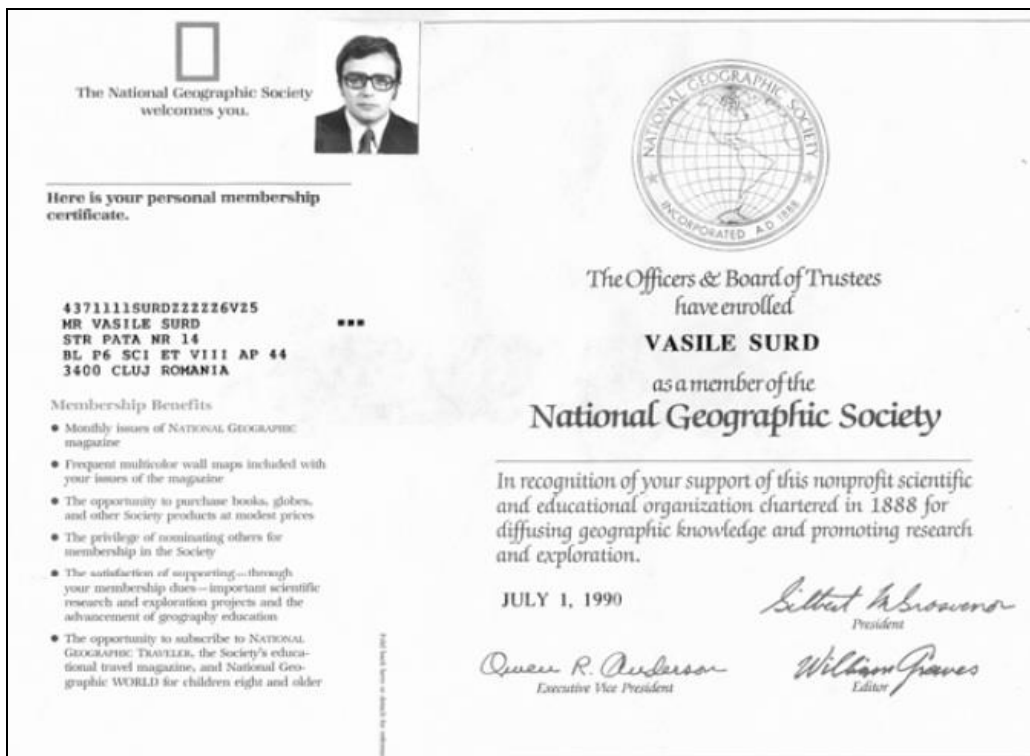
Geografie Aplicată, 28-30 mai 1977, Cluj-Napoca, 14 pag. (inclusiv 6 fig.);

117. Cocean, P., **Surd, V.** (1977), *Contribuții la definirea tipului de așezare risipită (cu exemplificări din zona carstică a Arișului Superior)*, în *Lucrările celui de-al doilea Simpozion de Geografie Aplicată*, 28-30 mai 1977, Cluj-Napoca, 4 pag. (inclusiv 1 fig.);

118. Maier, A., **Surd, V.** (1977), *Populația și așezările din complexul depresionar Iara-Hășdate*, *Studia Universitatis „Babeș-Bolyai”*, Geologia-Geographia 1, 6 pag. (inclusiv 1 fig.);

119. **Surd, V.** (1974), *Valorificarea platformelor continentale în prezent și în perspectivă*, *Terra* nr. 3, 8 pag. (inclusiv 4 fig.).

Diplome și certificate obținute de
Prof. Univ. Dr. Emerit Vasile SURD



САВЕЗНА РЕПУБЛИКА ЈУГОСЛАВИЈА - РЕПУБЛИКА СРБИЈА
REPUBLIQUE FÉDÉRALE DE YOUGOSLAVIE - REPUBLIQUE DE SERBIE



СРПСКО ГЕОГРАФСКО ДРУШТВО
SOCIÉTÉ SERBE DE GÉOGRAPHIE

на својој редовној годишњој скупштини изабрало је за почасног члана
réunie en assemblée générale annuelle a élu membre honoraire


Prof. dr. Vasile Surd

у знак признања за допринос остварен на унапређењу
географске науке као и за развијање сарадње са
Српским географским друштвом.

en témoignage de reconnaissance pour la contribution réalisée à l'
avancement de la science géographique et pour le développement
de la collaboration avec la Société Serbe de Géographie

Београд, 12. јануар 2002.
Belgrade, * 12 janvier 2002

Председник
President







REGISTRUL URBANIȘTILOR DIN ROMÂNIA
CONSILIUL SUPERIOR

CERTIFICAT

În baza Hotărârii nr 15 din 12.07.2005
Consiliul Superior al Registrului Urbaniștilor din România,
acordă


Dr.geograf

VASILE GH. SURD

dreptul de semnătură pentru
coordonarea elaborării următoarelor documentații de amenajare
a teritoriului și de urbanism:

«F1» *Cadrul natural și calitatea mediului*

Președinte



prof. univ. dr. arh.
ALEXANDRU M. SANDU

Seria F1 nr. 0007

Data emiterii

21.12.2005

