
✦

L'agrotourisme – un facteur actif, dans le développement rural. Etude de cas: La commune de Ciocănești, le département de Suceava

Ion IUGA
Universitățile „Babeș-Bolyai” Cluj-Napoca, Roumanie

✦

La commune de Ciocănești est située au nord de la Roumanie, dans le cours supérieur de la vallée de Bistrița Dorée, dans un paysage montagneux extrêmement pittoresque. C'est l'un des foyers les plus vieux de Moldavie, où l'on garde aujourd'hui encore les coutumes et les habitudes domestiques des habitants de ces contrées.

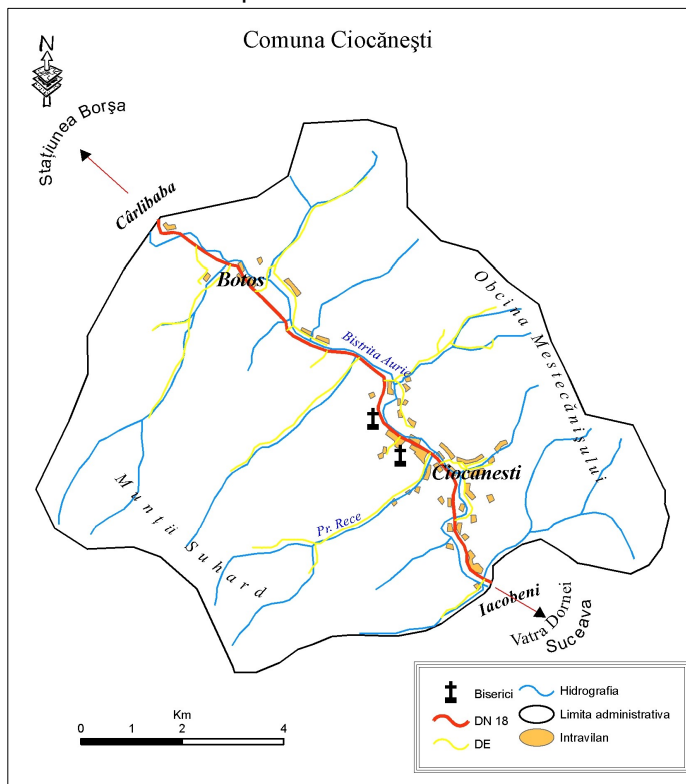


Figure 1. Le position géographique de la commune Ciocănești.

Le nom de Ciocănești vient des marteleurs du temps des grands voivodes, depuis Bogdan I, Drăgoș Voda, Alexandru cel Bun, Ștefan cel Mare, qui faisaient des ustensiles pour la lutte de défense de la terre ancestrale (www.ciocanesti.com).

La localité est reconnue du point de vue documentaire en 1400 et à partir de 1968, à la suite du procès de reorganisation administrative – territoriale, la commune a été annulée, continuant à appartenir à Iacobeni, jusqu'en 2002, année où grâce à la Loi nr. 430/2002 on lui redonne le statut de commune, ayant dans sa composition deux localités: Ciocănești et Botoș.

Le nombre des habitants a diminué de 1700 en 1990 à 1560 en 2005 à cause de la restructuration de l'économie dans cette région, à

cause de la diminution de la natalité et encore de l'émigration de la population.

La structure professionnelle de la population a subi des modifications substantielles: en 1990, 50% de la population était occupée dans le secteur minier, 20% dans l'exploitation de la forêt, 25% en agriculture et 5% dans d'autres secteurs d'activité (santé, enseignement etc).

Et en 2005: 30% de la population de la commune développe son activité dans le domaine de l'exploitation du bois, 20% s'occupe de l'élevage du bétail, 20% en agrotourisme, 5% dans le secteur des mines, 5% en commerce, et dans d'autres activités, 20% de la population de la commune de Ciocănești.

Selon l'âge, la population de la commune se présente de la manière suivante: en 1990 jusqu'à 20 ans – 24%; entre 20 – 59 ans – 63%; 60 ans et plus – 13% et en 2005: jusqu'à 20 ans – 21%, entre 20 – 59 ans – 63% et 60 ans et plus – 16% (figure 2).

L'agrotourisme – un facteur actif, dans le développement rural.
Etude de cas: La commune de Ciocănești, le département de Suceava

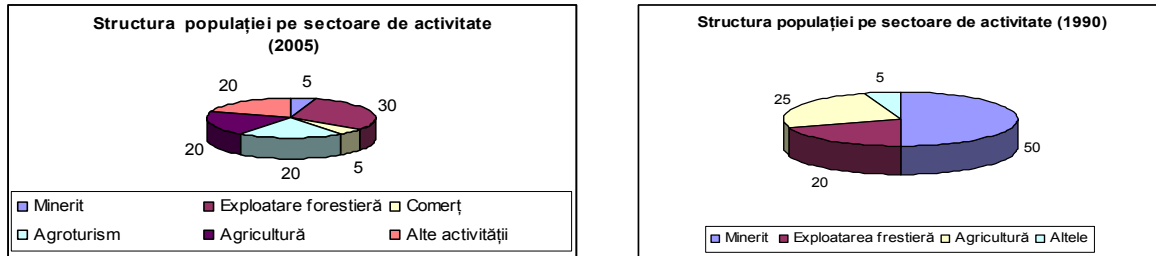


Figure 2. La structure de la population selon les secteurs d'activité (2005).

Les structures d'accueil touristique sont représentées par 18 pensions classifiées, qui comprennent un nombre de 235 places réparties en 108 chambres. Dans la localité il y a un bureau de renseignements touristiques, de nombreux panneaux publicitaires, des trajets touristiques marqués, deux pistes de ski en cours d'aménagement.

Pour la pratique du tourisme équestre, il y a dans la localité quarante chevaux soignés par un couple d'Anglais qui a émigré en Roumanie en 2001 (www.ciocanesti.ro).

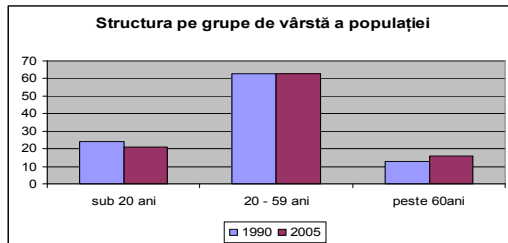


Figure 3. La structure par groupes d'âge de la population.

Les maisons dans la commune de Ciocănești sont décorées avec des motifs floraux et géométriques inspirés du folklore local, qui s'harmonisent très bien avec le décor naturel où se trouve cette localité. Il y a une règle implicite qui dit

que les maisons ne doivent pas ressembler l'une à l'autre, ce qui fait que chaque modèle de maison soit vraiment unique au monde (www.ciocanesti.ro).

Dans la localité il y a deux écoles, un dispensaire humain, le foyer culturel, deux églises, un monastère et un ermitage. Les principales manifestations culturelles qui ont lieu annuellement sont: Le Festival National des Oeufs Peints, Le Festival de la Truite, le 15 août et le Festival des traditions d'hiver entre les départements, et désormais on envisage l'organisation du pèlerinage. " Le chemin des oeufs peints en Bucovine".

L'organisation de ces festivals a mobilisé beaucoup de personnalités de la vie politique et culturelle, des élus du département de Suceava, des maires des communes de Bucovine, ainsi qu'un bon nombre de personnes de l'étranger; ces manifestations rendant cette commune l'une des plus connues de Bucovine et du pays.

Les perspectives du développement de l'agrotourisme

La matrice S.W.O.T est un modèle d'analyse, utilisée dans la mise en place des stratégies de développement d'une localité. Ce modèle a en vue une analyse des milieux internes et externes pour établir les opportunités et les limites générales nécessaires au choix des meilleures stratégies, qui exploitent les points en essayant la correction des points faibles. De cette manière, à la suite des observations et de la documentation réalisées sur le terrain, nous avons identifié comme points forts de cette localité, nécessaires pour le développement de l'agrotourisme, les points suivants:

- le potentiel touristique montagneux, très varié et complexe, représenté par les ressources naturelles (les secteurs des quais situés au long de la vallée de Bistrița Dorée, la forêt de conifères, la faune et la flore, le paysage montagneux en général) et anthropiques (les monastères au nord de la Moldavie: Putna, Moldovița, Sucevița, etc) et celles de la localité;
- l'existence d'un domaine skiable qui peut être développé dans des régions avec des altitudes réduites sur les terrasses de la vallée et sur les versants avec une inclinaison réduite, pour les enfants et pour ceux moins expérimentés, mais aussi

sur les versants à des grandes altitudes dans le massif Suhard et Obcina Mestecănişului;

- la présence des sources minérales dans le voisinage à Vatra Dornei et le bioclimat sédatif qui déterminent le développement des quelques types de tourisme dans la région;
- l'accès facile à la localité par l'intermède du chemin national DN 18 et DN 17;
- les distances réduites vers la station de Borşa (66 km), la station de Vatra Dornei (21 km) et la ville de Suceava (110 km);
- l'hospitalité des gens;
- les nombreuses possibilités d'hébergement situées dans les 18 pensions de la localité;
- l'organisation de festivals à différents moments de l'année qui attirent beaucoup de touristes, contribuant de cette façon au développement du tourisme et à la conservation des traditions et des coutumes populaires;
- l'existence du bureau de renseignement touristique;
- l'existence des régions avec des activités traditionnelles;
- l'existence des productions agricoles diversifiées et écologiques, une région avec de la tradition surtout en ce qui concerne l'élevage du bétail;
- l'existence d'une pension touristique en plein développement.

Les points faibles qui caractérisent cette localité sont:

- l'insuffisante valorisation des produits agricoles supérieurs;
- l'exploitation intensive des ressources naturelles par le déboisement inadéquat, les défrichements illégaux, le braconnage etc.;
- le manque de connaissances spécifiques relatives au développement d'entreprise et à la création de nouveaux emplois;
- le nombre réduit de professionnels du tourisme;
- la diminution du nombre d'habitants à cause de la baisse de la natalité et de l'émigration de la jeune population au delà des frontières du pays;
- le manque de moyens de communications telles que le courrier électronique, le télex, l'internet etc.

Les principales opportunités du développement du tourisme dans la commune de Ciocăneşti sont:

- les changements de mentalité des demandeurs d'emploi, en ce qui concerne la recherche d'un emploi et l'attente d'une reconversion professionnelle;
- la promotion et l'exploitation intense du tourisme ainsi que l'arrivée dans le domaine touristique de nouveaux objectifs;
- des investissements dynamiques dus aux facilités législatives et à la flexibilité des facteurs locaux de décision;
- la possibilité d'accéder au programme Sapard en vue d'obtenir des fonds nécessaires au développement de l'infrastructure touristique;
- la canalisation de la localité et l'épuration des eaux résiduelles dans le but de protéger l'environnement et le paysage rural;
- le fonctionnement dans de bonnes conditions des institutions scolaires dans la localité;
- la réalisation par l'intermédiaire de l'école de programmes éducatifs dédiés au développement de l'esprit de connaissance et à l'acquisition de vieilles traditions et coutumes spécifiques à cette région;
- l'organisation de campings scolaires pour les élèves du pays et de l'étranger;
- le développement du système de communications (le mobile, l'internet etc) de telle sorte que les touristes qui viendront dans cette région ne soient pas isolés du point de vue de la communication;
- la construction d'une piste de ski, l'installation d'un télésiège;
- la multiplication des places dans les pensions et l'amélioration de leurs conditions;
- l'aménagement des trajets touristiques dans les Monts Suhard et Obcina Mestecănişului avec le départ de la localité mais aussi dans la région, aux monastères situées au nord de la Moldavie etc.

Parmi les risques qui peuvent apparaître dans le procès de développement de la localité nous pouvons mentionner:

- le manque d'intérêt au niveau national en ce qui concerne la région montagneuse et le manque de ressources financières nécessaires: pour l'amélioration de l'infrastructure en général et plus particulièrement de l'infrastructure;
- le processus accéléré de vieillissement de la population ainsi que l'émigration de la force de travail à l'étranger;
- le fait que la Roumanie n'est pas encore intégrée à l'UE;
- l'instabilité entre le leu et l'euro.

Tous ces éléments montrent la possibilité de développement d'un endroit ayant une fonction touristique avec des activités spécifiques pour la saison d'été: repos et récréation, pêche sportive, itinéraire montagneux, chasse, tourisme culturel et religieux, transit etc. mais aussi pour l'hiver: organisation de manifestations culturelles – artistiques, pratique de sports d'hiver, réunions etc.

La commune de Ciocănești peut être considérée comme un modèle de développement d'une localité dans l'espace montagneux roumain et qui peut être suivi par d'autres localités situées dans la région qu'elles soient situées en montagne ou non.

Bibliographie

Gabrila, Țigu (2002), *Turism montan*, Editura Uranus.

Surd, V. și colab. (2005), *Amenajarea teritoriului și infrastructurii tehnice*, Editura Presa Universitară Clujeană, Cluj-Napoca.

Ciangă, N. (2002), *România. Geografia Turismului*, Editura Presa Universitară Clujeană, Cluj-Napoca.

*** Primaria Comunei Ciocănești;

*** Jurnalul de Ciocănești (2006), Anul IV, Număr festiv.

*** www.ciocanesti.com .